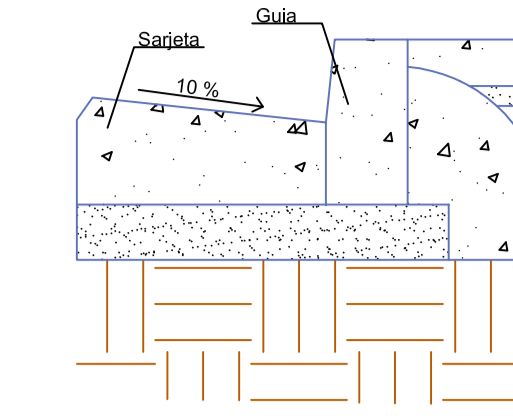
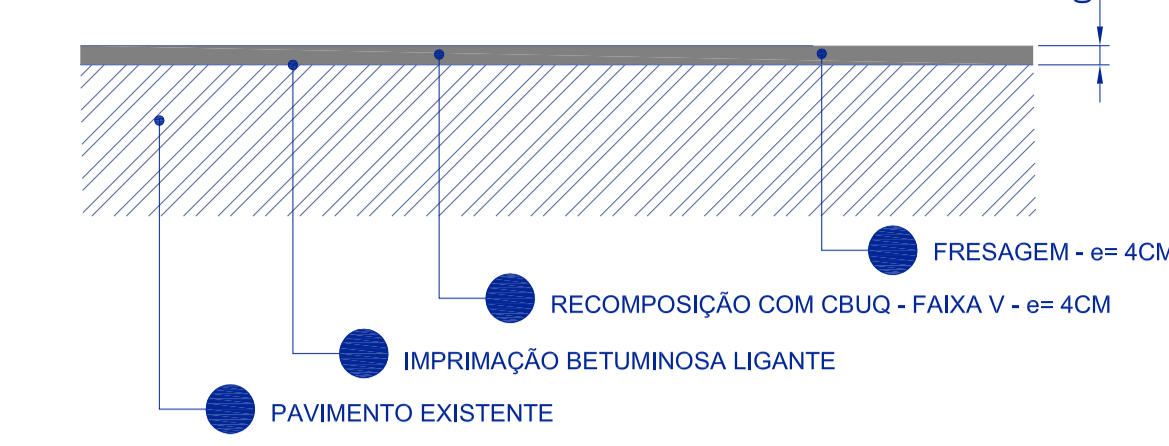


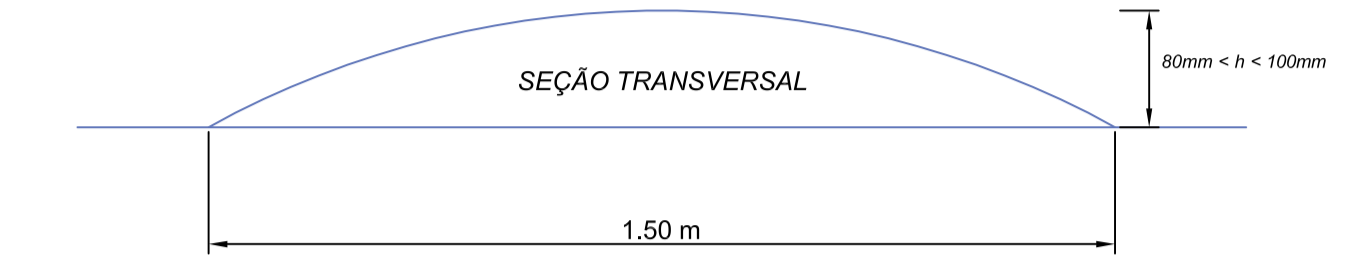
DETALHE 4 - CONSTRUÇÃO DO GUIA E SARJETA



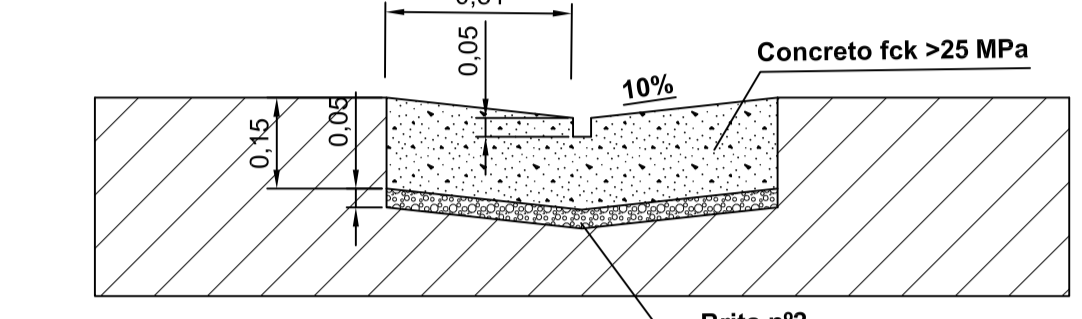
DETALHE 1 - RECUPERAÇÃO DA PAVIMENTAÇÃO ATRAVÉS DE RECAPEAMENTO



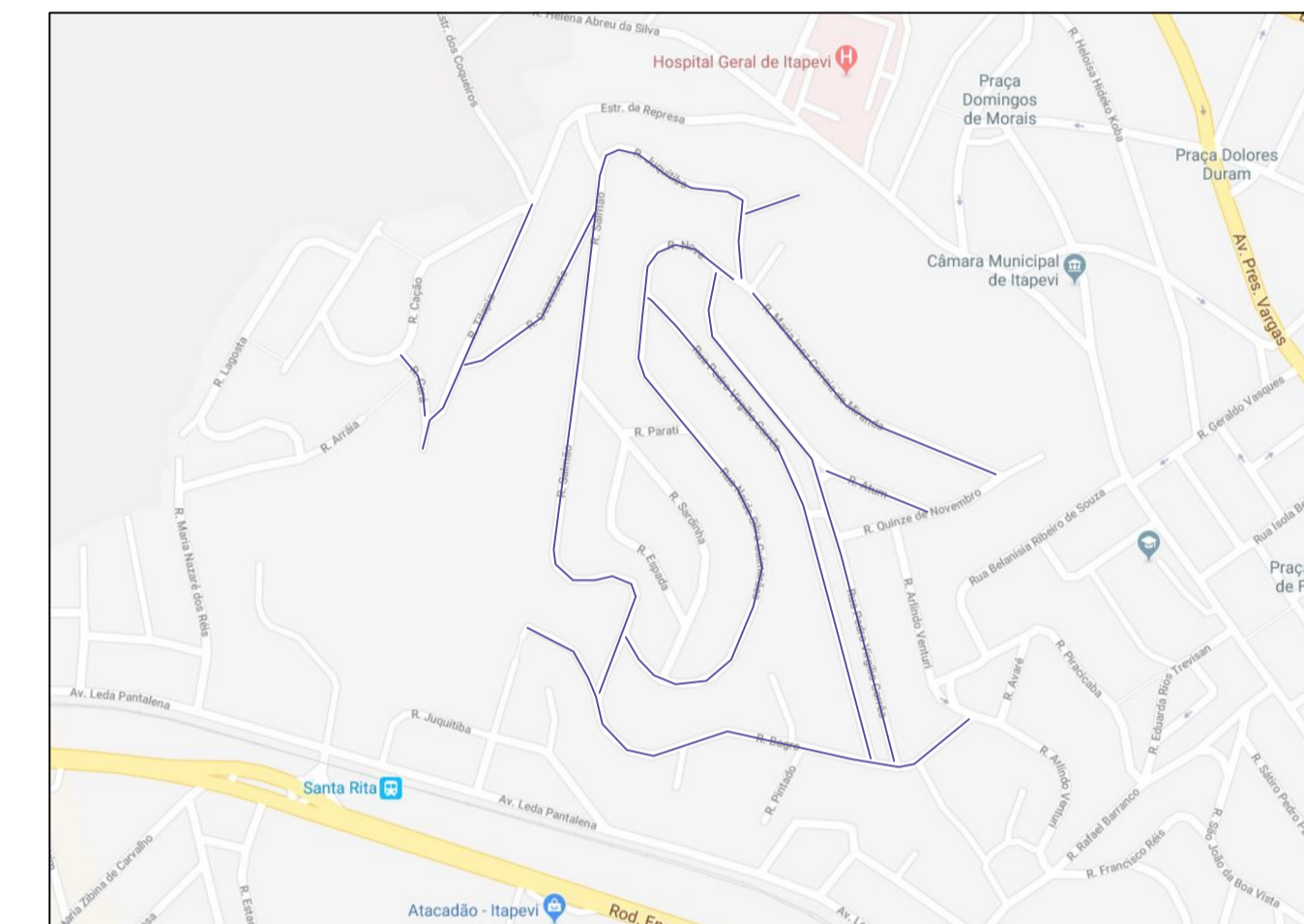
DETALHE 2 - CONSTRUÇÃO DE LOMBADA



DETALHE 3 - SEÇÃO DO SARJETÃO



LOCALIZAÇÃO DAS VIAS



NOME DO LOGRADOURO	C (m)	L - média (m)	Área da Rua
Rua Tilápia	295,66	X	6,3600 = 1.880,40
Rua Cará	87,38	X	7,1000 = 620,40
Rua Robalo	220,41	X	6,0200 = 1.326,87
Rua Salmisio	938,93	X	6,0700 = 5.699,31
Rua Almir Alves	64,99	X	6,1900 = 596,43
Rua Espada	228,32	X	5,6100 = 1.280,88
Rua Parati	70,59	X	7,4600 = 526,60
Rua Sardinha	376,39	X	6,1500 = 2.314,80
Rua Nélida Silva Guimarães	730,45	X	6,1900 = 4.577,20
Rua Bagre	614,41	X	5,7100 = 3.508,28
Rua Dourado	581,12	X	7,1700 = 4.166,63
Rua Pedro Virgílio Corrêa	595,33	X	6,3300 = 3.768,44
Rua Maria Inês Correa De Miranda	374,00	X	5,4700 = 2.045,78
Rua Pintado	77,57	X	3,5500 = 275,37
Rua Atum	125,94	X	6,1000 = 768,23
Rua Lambari	59,59	X	5,5000 = 327,75
Embocadura da Rua Bagre	13,1000	X	7,0000 = 91,70
Embocadura da Rua Dourado	8,5100	X	10,6000 = 90,21
Embocadura da Rua Pedro Virgílio Corrêa	7,0100	X	9,0100 = 63,16

PREFEITURA DO MUNICÍPIO DE ITAPEVI
SECRETARIA DE INFRAESTRUTURA E SERVIÇOS URBANOS



Obra: Execução de Recapeamento Asfáltico em Diversas Vias do Município de Itapevi - Fase I
 Projeto: Recapeamento Jardim São Carlos
 End: Jardim São Carlos, Itapevi
 Assunto: Planta Baixa de Recapeamento

Ramon Medrano de Almeida
Secretário de Infraestrutura e Serviços Urbanos

Eng.º Arthur Chirramonte Scheffer
CREA 07060790 - SP
ART. 259/22-2000018894

DEMAIS RUAS DO BAIRRO

RUAS DO PROJETO

AUTOR DO PROJETO Arthur Chirramonte Scheffer CREA: 5070490790 - SP	TIPO PROJETO BÁSICO	PROCESSO PM	Folha:
ESCALA S/ESCALA	DATA NOVEMBRO/2016	REVISÃO 00	1/2